Athesans

Bornes XVIII° siècle et plus anciennes

Le 11 mai 2011, une sortie à Athesans nous a permis de découvrir toute une série de bornes identiques, datées de 1782, et d'autres plus anciennes, ou plus récentes. Etaient présents Patricia et Henri Cardot, Madeleine et Claude Cudey, Thérèse et Christian Ponsot, Jean-Claude Horlacher et Jean Hennequin. Nous avons parcouru deux tronçons de la frontière communale : le premier en limite de la commune de Senargent-Mignafans ; le second en limite de la commune de La Vergenne.

<u>Premier tronçon :</u> Limite de la commune de Senargent-Mignafans

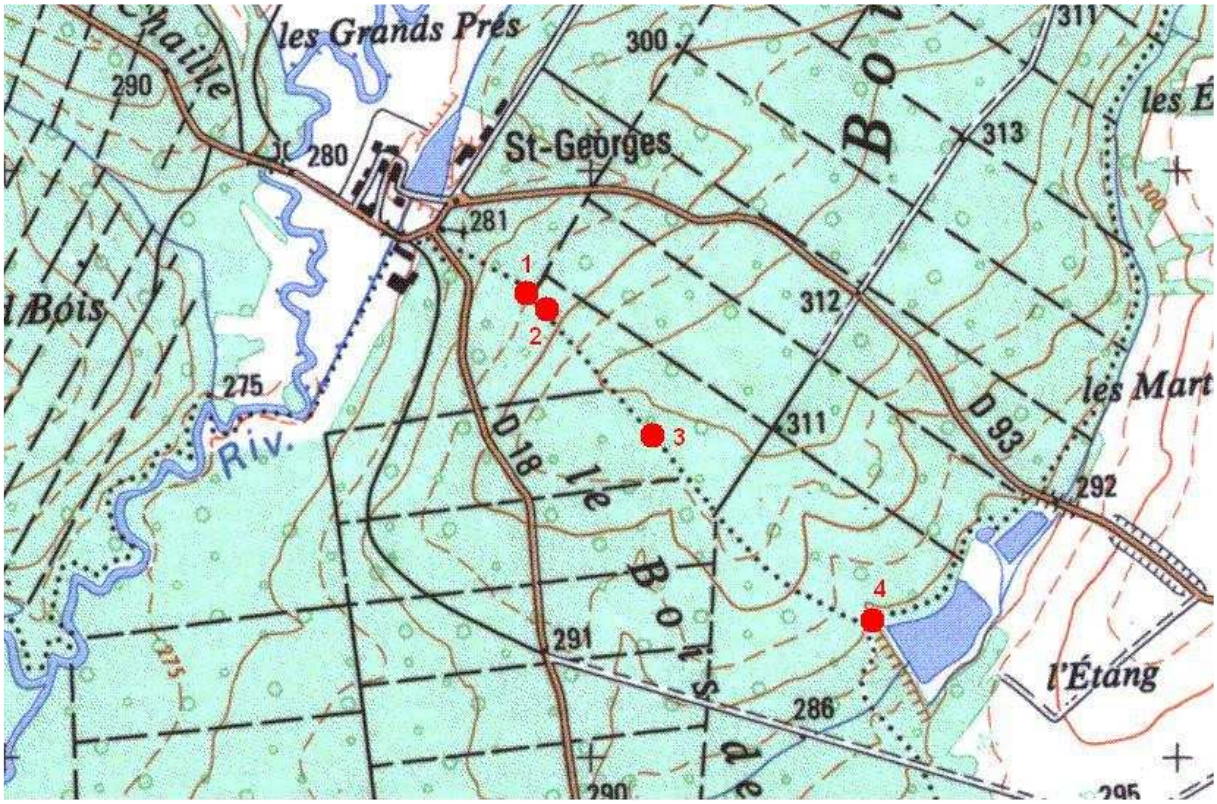

Menés par Christian Ponsot au hameau de Saint-Georges, au carrefour des routes D18 et D93, nous n'avons pas pu voir une borne située il y a encore peu d'années à proximité immédiate de l'emplacement de la croix qui a elle aussi disparu (emmenée par sa propriétaire dans une commune de l'ouest de la France).

A quelques dizaines de mètres de là, nous avons reconnu deux bornes en grès, une récente et une plus ancienne, placées l'une à côté de l'autre. La plus ancienne, d'époque indéterminée, ne comporte pas de signe et se présente comme une pierre brute. La seconde, bien taillée, comporte des signes, mais ce ne sont que des graffitis portés sur son sommet et sa face sud-ouest, qui sont cependant assez anciens car datés. Cette seconde borne, par sa forme régulière et l'absence de signe contemporain à sa plantation, semble dater de la fin du XVIIIème siècle. Il y a tout lieu de penser qu'il s'agit d'un guidon (qui est une borne non marquée), contemporaine de l'abornement effectué en 1782 (voir plus loin). Très inclinée, nous l'avons replantée.

Athesans (Saint-Georges) – Bornes 1 et 2

Athesans (Saint-Georges) – Graffitis portés sur la Borne 1

Les coordonnées en Lambert II de ces deux premières bornes sont les suivantes :
N : 29578
E : 91488
La borne 1 a pour dimensions :
Hauteur totale : 100 cm
Hauteur hors sol : 70 cm
largeur : 49 cm
épaisseur : 27 cm
Nous n'avons pas pris les mesures de la borne 2.

Borne 2 (face avant ou sud-ouest)

Borne 2 (face arrière ou nord-est)

Poursuivant notre parcours, nous avons trouvé une pierre en grès couchée, grossièrement équarrie, qui de toute évidence est aussi une borne ancienne. Nous l'avons aussi remise en terre. Sur une de ces faces (placée au sud-est), on pourrait entrevoir les traces très légères d'une crosse, mais ce n'est qu'une supposition.

Borne 3 (face sud-ouest)

Borne 3 (face nord-ouest)

Borne 3 (face nord-est)

Borne 3 (face sud-est)

Borne 3 (face sud-est en gros plan)

Borne 3 (face sud-est en gros plan, avec interprétation possible d'une crosse)

Cette borne 3 a pour coordonnées Lambert II :
N : 29561
E : 91498
Ces dimensions sont :
Hauteur hors sol : 90 cm
largeur au sommet : 30 cm
largeur au pied : 40 cm
épaisseur : 32 cm

La fin de ce premier tronçon nous conduit à une quatrième borne datée de 1782 sur l'une de ses faces et possédant sur l'autre une étoile à cinq branches et le chiffre 2, correspondant à l'évidence à un numéro d'ordre. Sur la face comportant le milliaire, un manque de matière pourrait faire penser à un signe particulier. Il est cependant probable que cette trace soit d'origine naturelle.

Borne 4 (face nord-ouest)

Borne 4 (face sud-est)

Coordonnées Lambert II :
N : 29521
E : 91547

Dimensions :
Hauteur : 70 cm
largeur : 43 cm
épaisseur : 24 cm

Borne 4 (face sud-est) – Gros plan sur une trace énigmatique

Armes de la famille PERRENEY :
D'azur, semé d'étoiles d'or

L'étoile portée sur cette borne a un sens connu, il s'agit vraisemblablement d'une partie significative du blason de la famille Perreney, dont les membres d'une des branches furent seigneur d'Athesans. Cette branche des seigneurs d'Athesans, fondateurs des forges de Saint-Georges en 1717, est connue par :

- Nicolas-Joseph Perreney, seigneur d'Athesans, Aubigny et Baleure. Il fut colonel d'infanterie puis maître des comptes à Dôle. De son union avec Françoise de Lafond, deux garçons sont connus :

- Charles Perreney, seigneur d'Athesans, conseiller au Parlement de Dijon, dont la fille unique s'est mariée avec Philippe Emmanuel de Salives (06/01/1750 – décédé vers 1800), comte puis marquis de Salives.
- Louis-Joseph Perreney, seigneur de Baleure, aussi conseiller au Parlement de Dijon, dont la fille (ou une de ses filles), Aimée, épousa en 1773 Charles Emmanuel Benoît, marquis de Saint-Vandelin (05/12/1743 – 23/07/1797). Décédée le 06/06/1776 à l'âge de 22 ans, elle était mère d'un fils unique, Louis Auguste Eléonor.

Une question se pose cependant. D'après nos renseignements, aucun seigneur mâle ne détient Athesans en 1782. Les deux filles citées ci-dessus ont adopté les armes de leur mari respectif lors de leur mariage. Louis Auguste Eléonor n'avait que 7 ans en 1782 ; aurait-il pu reprendre les armes de sa mère défunte (son père s'étant remarié vers 1784) ? Il faudra nécessairement faire d'autres recherches plus approfondies afin d'obtenir une certitude sur la signification de l'étoile portée sur les bornes d'Athesans.

Remarquons par ailleurs que l'étoile à cinq branches portée sur la borne (deux pointes sommitales) n'est pas disposée de la même manière que sur le blason (une pointe sommitale).

<u>Second tronçon :</u> Limite de la commune de La Vergenne

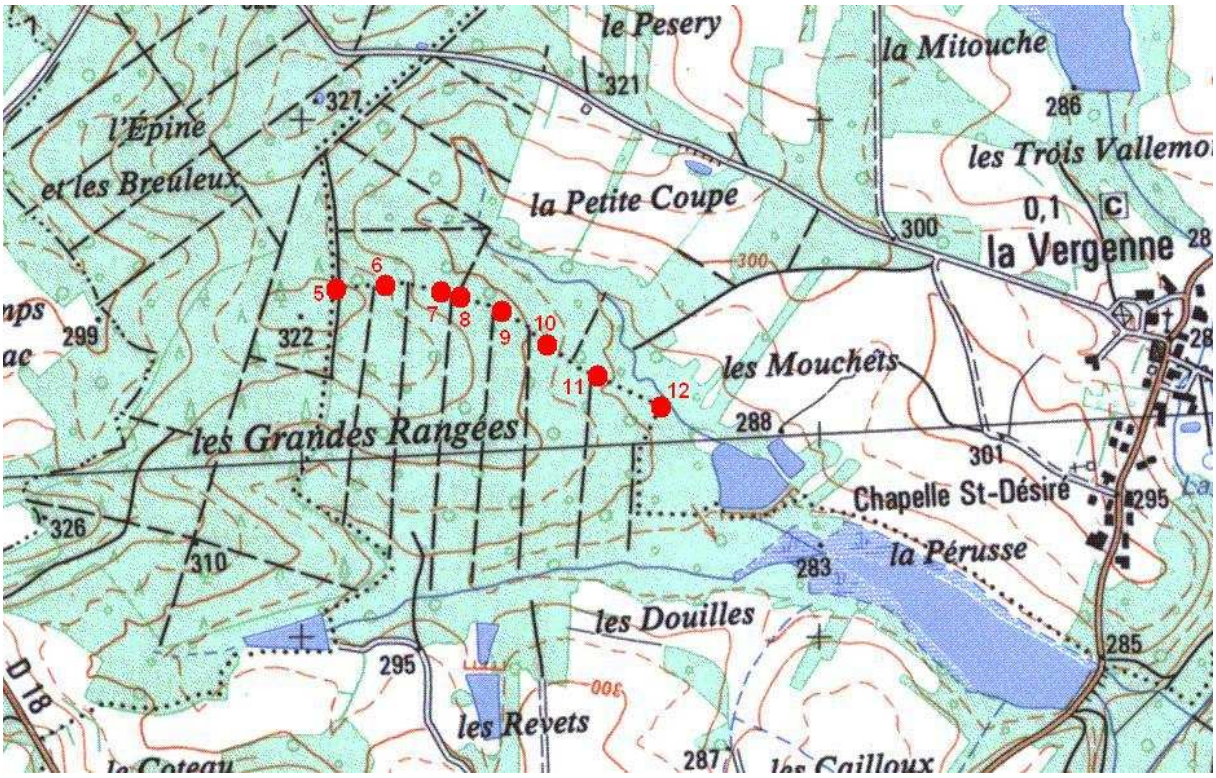

Situé au nord du territoire d'Athesans, ce tronçon comporte huit bornes identiques et une plus ancienne (borne 8).

La première borne de ce parcours, fortement inclinée et enterrée, a été replacée à environ un mètre de son emplacement d'origine, situé sur le sentier emprunté par les engins forestiers.
La face comportant originellement la date de 1782 est très endommagée. L'autre face comprend le nombre 36, dont le sommet du 6 n'est plus très visible, et l'étoile à cinq branches.

Borne 5 (face sud)

Borne 5 (face nord)

Coordonnées Lambert II :
N : 29866
E : 91307

Dimensions :
Hauteur totale : 115 cm
Hauteur hors sol : 60 cm
largeur : 45 cm
épaisseur : 20 cm

Sur le sommet de cette borne sont inscrites les lettres F, H et L, dont la signification nous est inconnue. Peut-être sont-ce simplement des graffitis.

Borne 5 – Lettres sommitales

Borne 5 – Mise en place

Un peu plus loin se trouve la borne 6, portant le nombre 35 et l'étoile à cinq branches. Cette borne comporte un petit trou sur son sommet, accompagné de deux lettres M et A, dont la signification n'est pas connue.

Borne 6 (face sud)

Borne 6 (face nord)

Coordonnées Lambert II :
N : 29867
E : 91313

Dimensions :
Hauteur : 70 cm
largeur : 42 cm
épaisseur : 24 cm

Borne 6 – trou au sommet et lettres MA

La borne 7, semblable aux précédentes, porte le nombre 34, dont on ne lit bien que le 4. Sur l'autre face, la date est complètement absente car le sommet est endommagé. Cette borne est accompagnée d'une borne manifestement plus ancienne.
Les dimensions de la borne 8 n'ont pas été prises. Sur sa face nord, un signe en creux pourrait rappeler celui qui a été observé sur la borne 4. Nous pensons qu'il ne faut voir en cela qu'une simple coïncidence.

Borne 7 (face sud)

Borne 7 (face nord)

Coordonnées Lambert II :
N : 29862
E : 91339

Dimensions :
Hauteur : 70 cm
largeur : 48 cm
épaisseur : 24 cm

Borne 8 (face sud)

Borne 8 (face nord)

Borne 8 (face nord) – détail

Bornes 7 et 8

Continuant notre chemin, se présentent les bornes 9, 10, 11 et 12 qui ne présentent pas de particularités singulières, si ce n'est les nombres 33, 32, 31 et 30. Elles n'ont d'ailleurs pas été nettoyées. La borne 9 ne comporte plus de date, car la pierre est ébréchée. Il est a remarquer que la borne 12 a été replantée par Christian Ponsot et Bruno Lorenzi en 1999.

Borne 9 (face sud)

Coordonnées Lambert II :
N : 29860
E : 91341

Borne 9 (face nord)

Dimensions :
Hauteur : 60 cm
largeur : 47 cm
épaisseur : 24 cm

Borne 10 (face sud)

Coordonnées Lambert II :
N : 29849
E : 91355

Borne 10 (face nord)

Dimensions :
Hauteur : 73 cm
largeur : 49 cm
épaisseur : 23 cm

Borne 11 (face sud)

Borne 11 (face nord)

Coordonnées Lambert II :
N : 29841
E : 91369

Dimensions :
Hauteur : 80 cm
largeur : 49 cm
épaisseur : 24 cm

Borne 12 (face sud)

Borne 12 (face nord)

Coordonnées Lambert II :
N : 29822
E : 91363

Dimensions :
Hauteur : 80 cm
largeur : 44 cm
épaisseur : 24 cm

Christian Ponsot connaît la borne n°29 qui est cassée. Elle se situe dans le prolongement de la ligne formée par les bornes précédentes. Sur la carte ci-dessus, nous observons un

décrochement net de la limite du territoire d'Athesans. Au moment de l'abornement de 1782, ce décrochement était sans doute absent du tracé d'origine.
Toutefois, au regard du plan ci-dessous, dressé en 1781, donc un an avant cet abornement, la borne 12 (portant le numéro 30) semble bien se situer sur la limite nord-est du bois des Grandes Rangées. On remarquera sur ce plan, déjà, la présence de plusieurs bornes, dont la borne 8 est certainement l'une d'entre elles.
Il est à noter que le nom d'origine du bois, les *Grosses Rangées*, s'est changé actuellement en celui des *Grandes Rangées*.

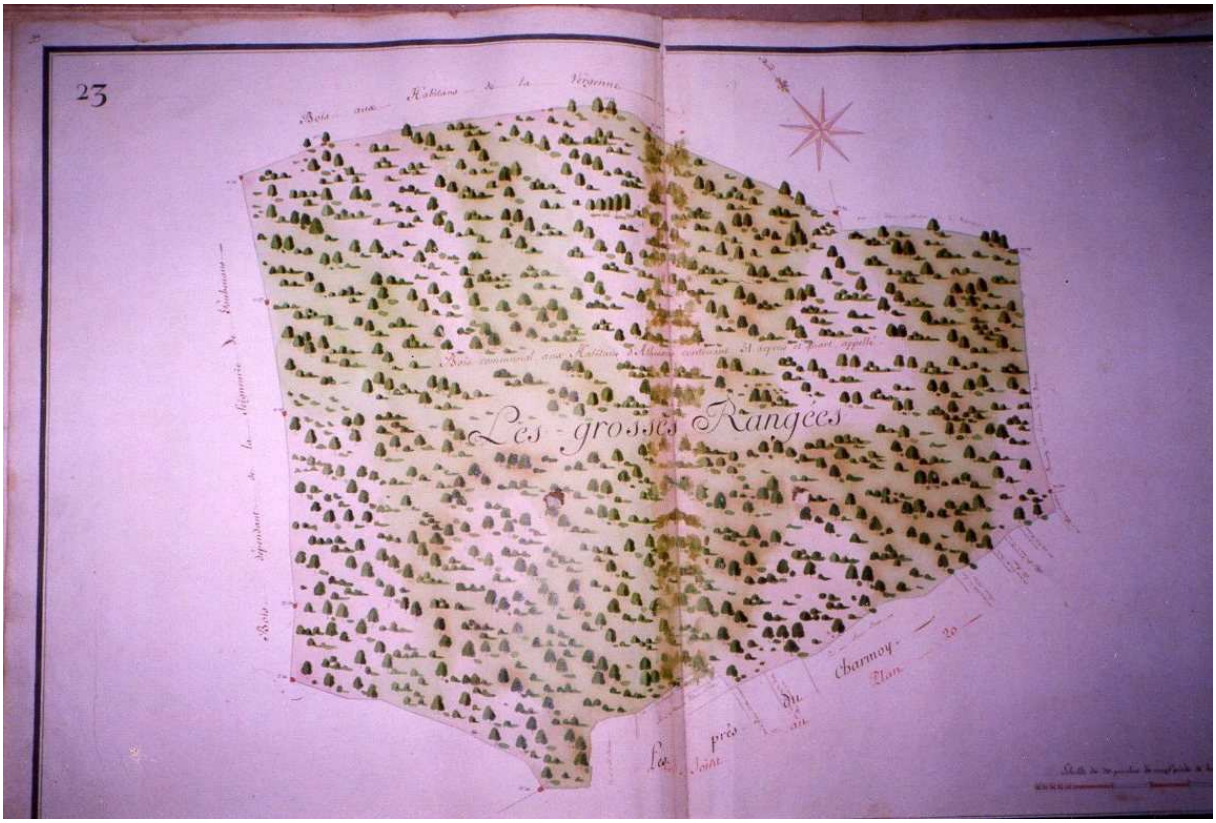

Pour terminer notre propos, voici une ultime borne qui a été placée au centre du village. Elle porte le numéro 64. Cette borne a été placée en ce lieu en 1999, par Christian Ponsot et Bruno Lorenzi. Cette borne comporte en son sommet un tracé quelque peu confus, qui s'apparente peut-être à une ligne directionnelle.

Borne 13 (face sud)

Borne 13 (face nord)

Coordonnées Lambert II :
N : 29685
E : 91365

Dimensions :
Hauteur : 70 cm
largeur : 41 cm
épaisseur : 23 cm

Borne 13 – sommet

Borne 13 – sablage en 1999, avant la pose

Jean Hennequin, 30 août 2011